



PROPOSTA DE ORGANIZAÇÃO PRIMEIRA ETAPA

**CAMPEONATO
MINEIRO DE PARAPENTE
2026
+
COPA VALADARES DE
PARAPENTE 2026**

PICO DA IBITURUNA
GOVERNADOR VALADARES
MINAS GERAIS
BRAZIL

Governador Valadares, novembro de 2025



SUMÁRIO

1.	HISTÓRICO DA CIDADE	4
1.1	LOCALIZAÇÃO	4
1.2	COMO CHEGAR	4
1.3	DISTÂNCIA DAS CAPITALS	5
2.	HOSPEDAGEM	6
3.	DESCRIÇÃO DO LOCAL E ÁREA DE VOO	7
3.1	ÁREA DE DECOLAGEM	8
3.2	POUSOS - GOALS	10
3.3	CONDIÇÕES METEOROLÓGICAS	10
3.4	POSSÍVEIS ROTAS DE VOO	11
3.5	NÚMERO DE PILOTOS ATIVOS	11
3.6	HISTÓRICO DE COMPETIÇÕES E EVENTOS JÁ REALIZADOS	11
4.	VALOR DA INSCRIÇÃO	13
4.1	METÓDO DE PAGAMENTO	13
5.	ESPAÇO AÉREO	14
6.	DATA DA PROPOSTA	15
7.	ESTRUTURA HOSPITALAR	16
7.1	REDE PÚBLICA	16
7.2	REDE PARTICULAR	16
8.	RESGATE	17
9.	PREMIAÇÃO	18
10.	PROGRAMAÇÃO	20
11.	AUTORIZAÇÕES	21
12.	QG	22
13.	STAFF	24
14.	PLANO DE PROGRAMAÇÃO MÍNIMA	25



15. SEGURO	26
15. CONCLUSÕES	27



1. HISTÓRICO DA CIDADE

1.1 LOCALIZAÇÃO

Governador Valadares está situada no leste do Estado de Minas Gerais, na região do Vale do Rio Doce. Tem uma população de aproximadamente 280mil habitantes. O relevo da região é relativamente ondulado, com altitudes médias variando entre 150 a 300 metros, com a presença de colinas suaves, vales, cursos hídricos, onde destes se destaca a planície ao longo do Rio Doce.

Destoando de todo o relevo da região temos o Pico da Ibituruna, com seus 1.123m de altitude, onde se situa nossa área de decolagem.




Figura 1: Cidade de Governador Valadares com a Ibituruna imponente se destacando de todo o relevo da região

1.2 COMO CHEGAR

Governador Valadares tem um Aeroporto ativo recentemente reformado, com opções de voo ligando a cidade à Belo Horizonte e de lá a vários destinos do Brasil, e está no centro de uma rede de rodovias Federais e Estaduais de boa qualidade, conectando- a facilmente a diversas regiões do país.

DE AVIÃO – Voos diários partindo e chegando a Governador Valadares, via empresa aérea Azul. Mais informações pelo site: www.voeazul.com.br

DE ÔNIBUS – Viajar de ônibus para Governador Valadares é certamente uma das opções mais simples e baratas. Apesar das grandes distancias, os ônibus são confortáveis, com ar-condicionado e poltronas reclináveis.

Companhias:

De Belo Horizonte – 6 horas de viagem

Viação Gontijo, <https://www.gontijo.com.br/>



De Vitória – 6 horas de viagem

Viação Águia Branca, <https://www.aguiabranca.com.br/>

Do Rio de Janeiro – 11 horas de viagem

Viação Rio Doce, <http://www.viacaoriodoce.com.br/>

De São Paulo – 14 horas de viagem Viação Kaissara, <https://kaissara.com.br>

DE TREM – O serviço de trens é executado numa linha que parte de Belo Horizonte ou de Vitória. É uma viagem relativamente lenta, mas de excelente preço e uma opção interessante a se conhecer. Os assentos “executivos” são a melhor opção, em cabines com ar-condicionado e assentos confortáveis, e a diferença de preço é pequena para as outras opções de passagem.

Informações na Estação Ferroviária de Governador Valadares Telefone +55 33 32744471

<http://www.vale.com/brasil/PT/business/logistics/railways/trem-passageiros/Paginas/default.aspx>

DE CARRO

De Belo Horizonte, via BR-262 e BR-381

Do Rio de Janeiro, via BR-116

De São Paulo, via BR-116

1.3 DISTÂNCIA DAS CAPITALS

De Belo Horizonte – 340km

Do Rio de Janeiro – 590km

De São Paulo – 920km



2. HOSPEDAGEM

Governador Valadares possui uma grande rede hoteleira que atende às expectativas de todos os gostos e bolsos, todos bem localizados:

Hotéis Classe Ouro (+/- R\$ 200/dia)
Real Minas Hotel www.realminas.com.br
+55 33 32716751

San Diego Hotel
+55 33 3508-1300

Benvenuto Hotel www.benvenutopalacehotel.com.br
+55 33 32787001

Ibituruna Center Hotel www.ibiturunacenterhotel.com.br
Pousada Jeito de Minas
+55 33 32767797

Hotéis Classe Prata (+/- R\$ 120 a 150/dia)
Panorama Center Hotel +55 33 32717840
Hotel Evereste +55 33 32028050
Hotel Serra Lima +55 33 32722003
Hotel Classe Econômica (+/- R\$ 80 a 120/dia)
Hotel São Salvador +55 33 32794200



3. DESCRIÇÃO DO LOCAL E ÁREA DE VOO

O Pico da Ibituruna fica a 1.123m ASL e aproximadamente 860m acima da paisagem circundante. O relevo da região é relativamente plano, com pequenas colinas ondulantes, entre 150 a 300 metro, e uma boa rede de estradas pavimentadas.

O vento é predominantemente leve, geralmente não mais que 8 a 12 km/h.

Isso facilita a configuração de uma variedade de provas em praticamente qualquer direção, com uma distância total média de 75 km por prova.

Governador Valadares (Comp-Open)		
Task	Date	Distance
T1	Wed 15-Jan-14	76.6 km
T2	Thu 16-Jan-14	81.7 km
T3	Fri 17-Jan-14	76.1 km
T4	Sat 18-Jan-14	67.4 km
T6	Tue 21-Jan-14	60.7 km
T7	Wed 22-Jan-14	66.7 km
T8	Thu 23-Jan-14	87.4 km
T9	Fri 24-Jan-14	96.1 km
T10	Sat 25-Jan-14	69.3 km

Figura 3: SuperFinal PWC 2013

Em toda a região existem muitas áreas grandes adequadas ao pouso com acesso irrestrito. Isso permite um voo e pouso seguro, com acesso fácil para os serviços de resgate e emergência.

As térmicas são geralmente grandes e lisas, raramente excedendo mais de 3 ou 4 m/s.



3.1 ÁREA DE DECOLAGEM

De propriedade e fiscalizada pela Prefeitura Municipal de Governador Valadares, a área de decolagem é extremamente ampla e gramada, possibilitando a saída simultânea de mais de dez parapentes, levando, em média, 30 minutos para todos decolarem numa competição com 125 a 150 pilotos presente.

Nome	Pico da Ibituruna – Governador Valadares
Altitude	1.123 metros ASL
Desnível	860 metros
Waypoint	D001 – 18.88617°S 41.91574°W
Quadrantes de decolagem	S SE NE N
Acesso	Distante 16km do centro de Governador Valadares (35min), em via pavimentado, em boas condições, possível a qualquer veículo.
Número de decolagens	Duas grandes áreas S N.
Superfície da área de decolagem	Gramma
Capacidade	Possibilidade para mais de 10 decolagens simultâneas (+/- 30min p/ decolagem de 125 a 1250 pilotos).
Principais áreas de pouso entorno da montanha (Ibituruna)	A01 Feira da Paz 144m –18.858 / –41.941 (Área de Pouso Oficial da cidade) A02 Parque Municipal 168m –18.866 / –41.932 A03 Carrapato 146m –18.853 / –41.920 A05 Geraldo Farias 171m –18.927 / –41.912
Estacionamento	Capacidade para 60 veículos
Área para pouso de Helicóptero	Localizada a 80m da decolagem N, junto ao estacionamento.
Instalações Sanitárias	02 baterias de banheiros (masculino e feminino) fixos + banheiros químicos durante a competição.
Água para lastro	Disponível ao lado dos sanitários
Comida e bebida	Bar com uma boa variedade de petiscos e Bebidas
Áreas cobertas (proteção do sol)	Grande área coberta fixa + tendas móveis durante a competição
Birutas	2 grandes (fixas) + 6 unidades menores (durante a competição)
Conexão Internet	Free Wi-Fi + GSM Vivo com bom sinal
Telefonia	Empresas que operam (Vivo/Claro/TIM/Oi) Vivo melhor cobertura da região
Proprietário/Administrador	Prefeitura Municipal de Governador Valadares





3.2 POUSOS - GOALS

Os goals em boa quantidade, espalhados por toda a região de voo (pontos em vermelho do mapa), com pouso seguro para pelo menos três parapentes simultaneamente, livres de obstáculos perigosos, serão verificadas rigorosamente durante a quinzena anterior ao início da competição, para garantir que não surjam novos obstáculos que possam aumentar o risco de acidentes.

O goal principal, A05 Geraldo Farias, estará dotado de toda a infraestrutura de bem-estar e segurança para a finalização das provas, inclusive com estrutura de emergência e salvamento exclusiva do Corpo de Bombeiros, de prontidão.

Todo dia de prova, uma tenda será erguida no goal definido, para fornecer um sinal visual claro aos voadores, bem como abrigo para pilotos e visitantes. Além disso, haverá um amplo suprimento de birutas e sinais para indicar claramente quaisquer áreas potencialmente perigosas.

Vale frisar que além dos inúmeros goals, a região é farta em boas áreas para pouso, espalhados por toda a região, com fácil acesso para resgate, sem problemas com proprietários.

3.3 CONDIÇÕES METEOROLÓGICAS

Diante das atuais ferramentas meteorológicas e da experiência adquirida pela equipe que comporá o Staff, apresentamos a dat acima proposta por serem adequadas ao calendário do Município e, principalmente, por entendermos serem ótimos os períodos para a prática do voo livre e, certamente, para a realização de provas seguras e adequadas.

Historicamente, em Governador Valadares, o período de janeiro a maio sempre forneceu as condições mais consistentes e adequadas para a execução do mais alto nível de competições.

Para os que “apostam” na influência da Lua Cheia, as duas datas propostas estarão sob a sua influência, para que se explore ao máximo as condições meteorológicas do local.

A primeira data da proposta, caracteriza-se por um período onde as temperaturas são mais elevadas, temos uma maior “janela de voo”, dias mais longos, porem há a possibilidade de algumas pancadas de chuva rápida cedo pela manhã e ao final do dia.

Durante esse período de janeiro a março, as duas últimas edições da SuperFinal do PWC foram realizadas em Governador Valadares, tendo um aproveitamento de mais de 90% dos dias, e boas e competitivas provas concluídas com sucesso.

Fonte: <https://tempo.inmet.gov.br/#>

3.4 POSSÍVEIS ROTAS DE VOO

Praticamente qualquer tipo de prova é possível dentro da vasta área de voo. Ao longo das inúmeras competições já realizadas em Governador Valadares centenas de variações de provas já foram testadas: cilindros concêntricos modernos, triângulos dos mais diferentes tamanhos e formas, voos combinando a região flat da beira do Rio Doce com as pequenas cadeias de montanhas e pedras que pontuam a região, provas de ida e volta com goal na Feira da Paz, provas só de ida, uma infinidade de opções a disposição de pilotos e Comissão de Provas:

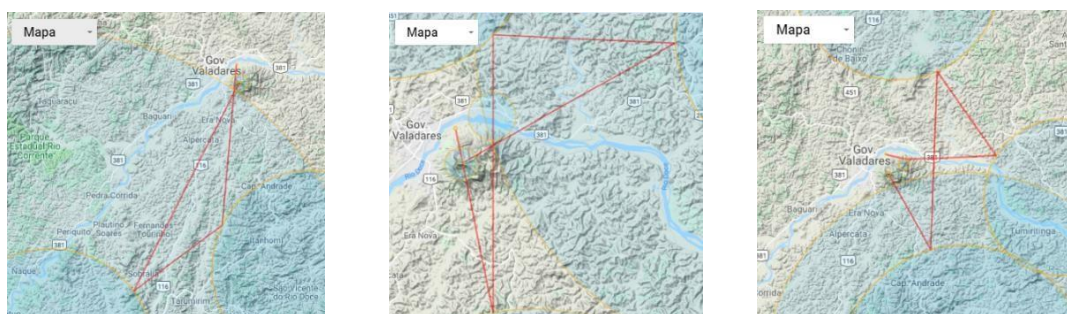


Figura 4: Provas da SuperFinal do PWC 2016

3.5 NÚMERO DE PILOTOS ATIVOS

Valadares é uma referência no Voo Livre e a cidade se destaca pela quantidade de pilotos ativos, com cerca de quase 50 pilotos associados a AVLI – Associação de Voo Livre Ibituruna, mais outros pilotos não associados que giram entorno de 40 a 50 pilotos, mais pilotos que passam temporadas por aqui para praticarem o esporte e aprimorarem suas técnicas de voo.

Estima-se que a cidade tenha entorno de 100 pilotos ativos, voando regularmente e que atinge picos de 150 a 200 pilotos em épocas sazonais com grupos de pilotos brasileiros e estrangeiros que escolhem a cidade como destino para a prática do esporte.

3.6 HISTÓRICO DE COMPETIÇÕES E EVENTOS JÁ REALIZADOS

O número de grandes competições já realizadas, desde eventos internacionais como os Mundiais FAI de Asa Delta (em 1994) e Parapente (em 2005), e as SuperFinais do PWC (em 2014 e 2017), bem como as inúmeras etapas de Campeonatos Brasileiros das duas modalidades se traduzem num histórico de conhecimento do “como fazer” bons eventos de voo livre.



Os eventos mais recentes realizados no local foram:

2025 - Copa Valadares de Voo Livre + 1 Etapa do Campeonato Mineiro de Parapente

2024 - Copa Valadares de Voo Livre + 1 Etapa do Campeonato Mineiro de Parapente

2023 - Etapa do Campeonato Brasileiro de Parapente

2023 - Copa Valadares de Voo Livre + 1 Etapa do Campeonato Mineiro de Parapente

2022 – Etapa do Panamericano de Parapente

2022 - Copa Valadares de Voo Livre + 1 Etapa do Campeonato Mineiro de Parapente



4. VALOR DA INSCRIÇÃO

Para cobrir todas as despesas do campeonato e proporcional o melhor evento aos competidores o valor da inscrição proposta é de:

PRIMEIRO LOTE

PRAZO DE INSCRIÇÃO = 16/12/2025 a 10/01/2026

VALOR = R\$ 390,00 (trezentos e novembro) reais

SEGUNDO LOTE

PRAZO DE INSCRIÇÃO = 11/01/2026 a 30/01/2026

VALOR = R\$ 430,00 (quatrocentos e trinta) reais

TERCEIRO LOTE

PRAZO DE INSCRIÇÃO = 01/02/2026 a 14/02/2026

VALOR = R\$ 450,00 (quatrocentos e cinquenta) reais

Incluso na taxa de inscrição teremos para os pilotos:

- Procedimento de registro, upload de waypoints;
- Mapa de alta qualidade na rampa, com os waypoints, principais estradas, áreas de voo, Notam;
- Transporte diário para a decolagem e resgate ao longo das principais estradas indicadas no briefing do dia, inclusive para o dia de treino livre;
- Serviços de Emergência;
- Distribuição de lanche diário;
- Coquetel de abertura;
- Camiseta da competição;
- Troféus e Medalhas, conforme distribuição;
- Cerimônia de premiação;
- Premiação em dinheiro no valor total de R\$ 20.000,00 reais para valorização do atleta de parapente.

4.1 METÓDO DE PAGAMENTO

O valor da inscrição deverá ser pago através de PIX, transferência bancária ou cartão de débito/crédito, podendo parcelar, através de link online, em até 3 vezes, com acréscimo dos juros para o pagador.



5. ESPAÇO AÉREO

Uma das coisas mais importantes sobre esse sítio de voo é que ele está inserido em um grande espaço aéreo permanente a SRB350 IBITURUNA – o maior do Brasil para a prática do voo livre (área circundada por amarelo no mapa abaixo) livre de qualquer limitação, e, para as competições, é solicitado um NOTAM expandindo esta área (área circundada por vermelho no mapa). Essa área coberta pela SBR350 + NOTAM costumeiramente emitido excede em muito os limites usualmente necessários, permitindo liberdade na configuração das provas.

Não há restrição de altura.

Existe uma restrição para voos sobre o centro da cidade de Governador Valadares, na área a noroeste da área oficial de pouso, Feira da Paz, coordenada G01 -18.8585780º / -41.9415590º (área de aproximação das aeronaves). A restrição inclui um raio de 3 km, medido a partir do centro da pista do Aeroporto Governador Valadares, coordenado por R01 - 18,8969680º / -41,9837170º.



6. DATA DA PROPOSTA

Avaliando as condições meteorológicas e o melhor histórico de competições na cidade as opções de data são:

PRIMEIRA OPÇÃO:

13 A 16 DE FEVEREIRO DE 2026

A data sugerida considerou o melhor período para realização de um campeonato de voo livre desta magnitude no município de Governador Valadares/MG.

Consideramos ainda durante esta proposição, o calendário já definido para outras competições de parapente (nacional e internacional), a fim de evitar conflito de datas e redução de pilotos competidores em ambas as competições.

SEGUNDA OPÇÃO:

14 A 17 DE FEVEREIRO DE 2026



7. ESTRUTURA HOSPITALAR

A cidade possui uma boa estrutura hospitalar, público e privado, com atendimento especializado em casos de trauma ósseo e / ou neurológico.

A organização terá uma estrutura de assistência social para acompanhar / auxiliar os pilotos e suas famílias em caso de acidentes graves ou menos graves, facilitando o rápido exame e atendimento em possíveis emergências.

Os hospitais que operam na cidade são:

7.1 REDE PÚBLICA

Hospital Municipal de Governador Valadares

R. Teófilo Otoní, 361 - Esplanada, Gov. Valadares - MG, 35020-600

Hospital Bom Samaritano

R. Ranulfo Álvares de Almeida, 1620 - Vila Isa, Gov. Valadares - MG, 35044-220

UPA 24 Horas - Governador Valadares

R. Ranulfo Álvares de Almeida, 1620 - Vila Isa, Gov. Valadares - MG, 35044-220

7.2 REDE PARTICULAR

Hospital Unimed Gov. Valadares

Av. Veneza, 1300 - Grã-Duquesa, Gov. Valadares - MG, 35057-730

Hospital São Lucas de Governador Valadares

R. Barão do Rio Branco, 662 - Centro, Gov. Valadares - MG, 35010-030

Hospital Nossa Senhora das Graças

R. São Paulo, 1125 - Centro, Gov. Valadares - MG, 35010-180

Hospital São Vicente

R. Francisco Sáles, 256 - Centro, Gov. Valadares - MG, 35010-110

Os campeonatos em Governador Valadares contam sempre com o apoio do Corpo de Bombeiros do Estado de Minas Gerais que se faz sempre presente com uma viatura totalmente equipada e três ou quatro homens.

O Serviço Médico de Emergência - SAMU 192, está sempre presente na decolagem e fica de prontidão na cidade, durante todo período.

Uma unidade de resgate de helicóptero recentemente foi instalada na cidade, a 5ª BRAVE - Base de Aviação Regional do Estado, reduzindo a menos de 30min o tempo de reação em possível emergência.



8. RESGATE

Duas vans e 1 microônibus estarão disponíveis para o transporte dos pilotos a rampa. Estes também serão usados para o resgate de todos os pilotos da competição ao longo das principais estradas da região, indicadas no briefing da prova do dia.

Os equipamentos serão transportados por caminhões cobertos e fechados. Todos os veículos estarão com uma pessoa a bordo, conhecedora da região e da operação de resgate.

Todos os veículos estarão equipados com equipamentos de comunicação.

Coordenação do resgate feita a partir de unidade de comunicação instalada no Pico da Ibituruna, cobrindo praticamente 100% da área a ser voada.

Utilização do sistema de report back e resgate Whastapp e/ou Telegram.





9. PREMIAÇÃO

A premiação local da etapa a ser realizada será no valor total de:

R\$ 20.000,00 (Vinte mil) reais

O valor será dividido entre as categorias e posições conforme regulamento local do campeonato.

Além da premiação em dinheiro também será distribuído troféus e medalhas para os vencedores, portanto a premiação da etapa ficaria da seguinte forma:

CATEGORIA OPEN

1° Lugar = Troféu + R\$ 4.500,00 (premiação em dinheiro)

2° Lugar = Troféu + R\$ 2.500,00 (premiação em dinheiro)

3° Lugar = Troféu + R\$ 2.000,00 (premiação em dinheiro)

PREMIAÇÃO TOTAL EM DINHEIRO = R\$ 9.000,00

CATEGORIA SERIAL

1° Lugar = Troféu + R\$ 2.000,00 (premiação em dinheiro)

2° Lugar = Troféu + R\$ 1.500,00 (premiação em dinheiro)

3° Lugar = Troféu + R\$ 1.250,00 (premiação em dinheiro)

PREMIAÇÃO TOTAL EM DINHEIRO = R\$ 4.750,00

CATEGORIA SPORT

1° Lugar = Troféu + R\$ 1.250,00 (premiação em dinheiro)

2° Lugar = Troféu + R\$ 1.000,00 (premiação em dinheiro)

3° Lugar = Troféu + R\$ 500,00 (premiação em dinheiro)

PREMIAÇÃO TOTAL EM DINHEIRO = R\$ 2.750,00

CATEGORIA LITE

1° Lugar = Troféu + R\$ 500,00 (premiação em dinheiro)

2° Lugar = Troféu + R\$ 300,00 (premiação em dinheiro)

3° Lugar = Troféu + R\$ 200,00 (premiação em dinheiro)

PREMIAÇÃO TOTAL EM DINHEIRO = R\$ 1.000,00

CATEGORIA FEMININO

1° Lugar = Troféu + R\$ 500,00 (premiação em dinheiro)

2° Lugar = Troféu + R\$ 300,00 (premiação em dinheiro)

3° Lugar = Troféu + R\$ 200,00 (premiação em dinheiro)

PREMIAÇÃO TOTAL EM DINHEIRO = R\$ 1.000,00



PREMIAÇÃO POR EQUIPE

1º Lugar = 1 medalha para cada membro da equipe

2º Lugar = 1 medalha para cada membro da equipe

3º Lugar = 1 medalha para cada membro da equipe

MATADOR DA PROVA

1º dia = R\$ 500, 00 (premiação em dinheiro)

2º dia = R\$ 500, 00 (premiação em dinheiro)

3º dia = R\$ 500, 00 (premiação em dinheiro)



10. PROGRAMAÇÃO

A programação do evento seguirá as orientações do Manual do Organizador do Campeonato Mineiro de Parapente 2025, sendo da seguinte forma:

60 dias antes do evento:

- Será realizado o cadastro do evento no sistema CBVL;
- Envio para a Diretoria Técnica de Competições de Parapente da CBVL o Regulamento Local.

60 dias antes do evento:

- Liberação das inscrições para pilotos estrangeiros e brasileiros.

45 dias antes do evento:

- Criação de um grupo no Whatsapp com todos os pilotos inscritos.

3 dias antes do evento:

- Apurador do evento atualizará o evento no site, verificando o nome dos participantes e validade das licenças FAI,

No primeiro dia do evento, que será o Treino Livre:

- Reunião da organização, diretoria técnica e representantes da FMVL para apresentação de comprovantes e demais documentos necessários sobre o evento.

Período do evento, 4 dias:

- Evento será de acordo com o PLANO DE PROGRAMAÇÃO MINÍMO que consta no item 14 dessa proposta.

3 dias após o evento:

- Apurador do evento enviará a Diretoria Técnica da CBVL e Delegado FAI o resultado completo da competição.



11. AUTORIZAÇÕES

Segue abaixo a carta ofício emitida pela Prefeitura Municipal de Governador Valadares, reforçando o apoio para a realização do evento e dando autorização para uso da mesma durante a realização do evento.

A prefeitura também reforça que o município possui estrutura suficiente para receber os campeonatos de voo livre que acontecem no município.



OF 808 / SMCELT / TUR – 08/07/2025
Assunto: Apoio aos eventos de voo livre – 2025/2026
Governador Valadares, 08 de julho

Prezado Presidente,

O município de Governador Valadares, detentor e responsável pela gestão das rampas de decolagem do Pico da Ibituruna, bem como das áreas oficiais de pouso localizadas na Feira da Paz e no Parque Municipal Emiliana Marques – Dona Sinhá, reafirma seu compromisso com o incentivo ao voo livre e à realização de grandes competições esportivas na Capital Mundial do Voo Livre.


Nesse sentido, manifestamos apoio à realização das etapas dos campeonatos abaixo relacionados e a devida liberação para uso das áreas mencionadas:

- - Campeonato Mineiro de Voo Livre
- - Campeonato Brasileiro de Voo Livre
- - PWC – Paragliding World Cup
- - Campeonato Brasileiro de Asa Delta

Reiteramos nosso entusiasmo em seguir promovendo eventos de grande relevância esportiva e turística para a cidade, e colocamo-nos à disposição.

Cordialmente,


Daniel Oliveira
Diretor de Turismo
Diretor Dep. Turismo
SMCELT


Walter de Albuquerque
Secretário Municipal de Cultura, Esporte, Lazer e Turismo
Secretário Municipal de Cultura, Esporte, Lazer e Turismo

AVLI – Associação Valadarense de Voo Livre
Presidente
Joubert Bitarães
Governador Valadares – MG

12. QG

O QG do evento será em uma unidade de um dos patrocinadores do evento que disponibilizará um local com:

- Uma grande sala com ar condicionado para a recepção dos pilotos;
- Uma sala menor onde o Staff pode realizar reuniões privadas;
- Uma área reservada para a checagem dos equipamentos;
- Uma boa internet dedicada à organização;
- Banheiros masculinos e femininos;
- Monitor de TV, tamanho mínimo de 29 polegadas para que os pilotos verifiquem voos;
- Uma impressora a laser, com toner adicional e papel;
- Mesas para instalação de equipamentos para fazer a verificação, registro dos pilotos, etc;
- Um quadro de avisos e resultados para o público e pilotos.

O local fica na região central da cidade de fácil acesso e estacionamento além de ficar próximo a maioria dos hotéis da cidade, no seguinte endereço:

HAUSMALTE ESPLANADA

R. Afonso Pena, 2150 - Esplanada, Gov. Valadares - MG, 35010-000

No local os pilotos vão encontrar um ambiente moderno, aconchegante com 6 banheiros, ambiente climatizado, ambiente externo e uma estrutura completa para refeições, hidratação, confraternização pós prova e armazenagem de seus equipamentos de parapente para entrega dos trackers e conferências.



Foto: Fachada + ambiente externo



Foto: Segunda andar exclusivo para organização do evento e pilotos, ambiente climatizado com banheiros masculino e feminino exclusivo, estrutura para instalação de TV e banner.



Foto: Ambiente gramado + ambiente interno climatiza, disponível para pilotos e convidados.



13. STAFF

O evento será organizado por uma equipe multidisciplinar com experiência no esporte e/ou em organização de evento, sendo eles:

CARGO	INSTITUIÇÃO/ EMPRESA	RESPONSÁVEL
ORGANIZADOR GERAL	AVLI ASSOCIAÇÃO DE VOO LIVRE IBITURUNA	Joubert Bitaraes Enderson Moreira
JUIZ GERAL	-	Jovane Borghi
COORDENADOR DE RESGATE/TRANSPORTE	-	Jovane Borghi
DIRETOR DE SEGURANÇA	-	Amanda Kathrin
APURADOR	-	Zenilson Rocha
COORDENADOR DE METEOROLOGIA	-	Enderson Moreira
COORDENADOR DE GOAL	776 PRODUÇÕES	Adriano Juliano
COORDENADOR DE QG	776 PRODUÇÕES	Adriano Juliano
EQUIPE DE EMERGÊNCIA	CORPO DE BOMBEIROS PMMG – 5 BRAVE SAMU HOSPITAL MUNICIPAL	-
ASSESSOR DE IMPRESA	-	A ser definido
PRODUÇÃO EXECUTIVA	776 PRODUÇÕES	Adriano Juliano



14. PLANO DE PROGRAMAÇÃO MÍNIMA

13/02/2026 - SEXTA – TREINO LIVRE

- 9h – Subida para a Rampa - Treino Oficial (Saída da Feira da Paz)
- 11h – Briefing do Treino Livre
- 17h as 19h – Credenciamento dos pilotos (HausMalte Esplanada)
- 19h – Coquetel de abertura e confraternização (HausMalte Esplanada)

14 E 15/02/2026 – SÁBADO E DOMINGO – DIA DE PROVA 01 E 02

- 8h – Subida para Rampa (Saída da Feira da Paz)
- 11h – Briefing da Prova
- 12h – Abertura da Janela
- 17h as 19h – Apuração (QG)
- 20h – Publicação do resultado do dia

16/02/2026 - SEGUNDA – DIA DE PROVA 03 E ENCERRAMENTO


- 8h – Subida para Rampa (Saída da Feira da Paz)
- 11h – Briefing da Prova
- 12h – Abertura da Janela
- 17h as 18h – Apuração
- 19h – Publicação do resultado final
- 19h – Cerimônia de Premiação (HausMalte Esplanada)
- 20h – Festa de encerramento com música e confraternização.



15. SEGURO

Foi realizado uma cotação do seguro do evento nos moldes em que será realizado para a realização da etapa.

O seguro será fechado com a empresa contrata assim que a sede for definida juntamente com a data da referida proposta.

		ORÇAMENTO PORTO SEGURO CIA DE SEGUROS GERAIS AVENIDA RIO BRANCO, 1489 - CAMPOS ELÍSEOS SÃO PAULO - CEP 01205-905 SITE: WWW.PORTOSEGURO.COM.BR CÓDIGO DE REGISTRO JUNTO À SUSEP 05886		DATA DE CÁLCULO: 25/11/2025 VIGÊNCIA DAS 00:01 DO DIA 14/02/2026 ATE AS 23:59 DO DIA 16/02/2026		NÚMERO DO ORÇAMENTO 109877887 TIPO DE SEGURO: NOVO IMPRESSÃO: 25/11/2025 - 23:50:59	
C.N.P.J. 61.198.164/0001-60 SUSEP N.: 15414.004953/2008-18, 15414.900596/2013-88							
RAMO: 171 MODALIDADE: 415 - EVENTOS							
DADOS DO PROPONENTE							
RAZÃO SOCIAL CONFEDERACAO BRASILEIRA DE VOO LIVRE				TIPO DE PESSOA JURÍDICA		CNPJ 29455789/0001-57	
TELEFONE (33)968474950							
INFORMAÇÕES CADASTRAIS DO CORRETOR							
SUSEP Q16Z6J		NOME DA CORRETORA PROTA CORRETORA DE SEGUROS LTDA ME				TELEFONE (11)47037372	
E-MAIL CORRETORA@PROTASEGUROS.COM							
COPA VALADARES DE PARAPENTE 2026							
DADOS DO EVENTO							
LOCAL DE RISCO EST. VICINAL DO PICO DO IBITURUNA				NÚMERO SEM NÚMERO		BAIRRO PICO DO IBITURUNA	
CEP 35000-001		COMPLEMENTO RAMPA VOO LIVRE		CIDADE GOVERNADOR VALADARES			ESTADO MG
TIPO DE PROPONENTE ORGANIZADOR		CATEGORIA DO EVENTO EVENTOS ESPORTIVOS			TEMA DO EVENTO CORRIDAS/CAMINHADAS		
DESCRIÇÃO DO EVENTO CAMPEONATO DE PARAPENTE							
QUESTIONÁRIO							
QUESTÕES				RESPOSTAS			
SOLICITANTE DO EVENTO				JOUBERT			
O EVENTO É:				FECHADO AO PÚBLICO			
O LOCAL ONDE SERÁ REALIZADO É:				ABERTO			
DURANTE A REALIZAÇÃO DO EVENTO HAVERÁ ALGUMA ATIVIDADE RECREATIVA COM UTILIZAÇÃO DE BRINQUEDOS DE PARQUE DE DIVERSÕES OU DE ENTRETENIMENTO?				NÃO			
QUAL O PÚBLICO E PARTICIPANTE DIÁRIO ESPERADO NO EVENTO?				130			
PERÍODO DO EVENTO				14/02/2026 ATÉ 16/02/2026			
O SEGURO É ESPECÍFICO PARA GUARDA DE VEÍCULOS DE TERCEIROS?				NÃO			
DESEJA CONTRATAR RC PARA GARANTIR OS EXPOSITORES E OS RISCOS DECORRENTES DE SUAS ATIVIDADES?				NÃO			
CAPITAL POR VIDA				50.000,00			
COBERTURAS							
COBERTURA		L.M.I.		PRÊMIO		P.O.S.	
RESPONSABILIDADE CIVIL ORGANIZADOR		R\$ 500.000,00		R\$ 903,89		10% das indenizações com mínimo de R\$1.500,00	
RESPONSABILIDADE CIVIL DANOS MORAIS		R\$ 100.000,00		R\$ 356,42		10% das indenizações com mínimo de R\$ 1.500,00	
ACIDENTES PESSOAIS - LIMITE MÁXIMO DE GARANTIA		R\$ 3.000.000,00		R\$ 391,47		Não há	



16. CONCLUSÕES

Uma série de argumentos se combinam para tornar Governador Valadares o local ideal para a realização de competições de voo livre:

- Registra uma média de mais de 80% de aproveitamento dos dias voados;
- O número de grandes competições já realizadas, desde eventos internacionais como os Mundiais FAI de Asa Delta (em 1994) e Parapente (em 2005), e as SuperFinais do PWC (em 2014 e 2017), bem como as inúmeras etapas de Campeonatos Brasileiros das duas modalidades se traduzem num histórico de conhecimento do “como fazer” bons eventos de voo livre;
- Amplo espaço aéreo permanente disponível, SBR 350 IBITURUNA, somado ao Notam que anualmente se consegue para as competições possibilitando grande região sem restrições;
- A decolagem do Pico da Ibituruna, para praticamente todos os quadrantes de vento, situada a 860m de altura acima de paisagem de colinas suavemente onduladas, e de planícies que se estendem ao longo das linhas de drenagens excelentes para pousos, distante 16km do centro da cidade, em via totalmente pavimentada, acessível a todo tipo de veículo;
- Malha rodoviária circundante que permite definir uma variedade de provas, seguras e desafiadoras e um resgate fácil para todos;
- Fácil acesso da cidade a todos, seja de avião, ônibus, trem ou veículo próprio;
- A ampla rede de hospedagem e alimentação, com preços variados e justos e de excelentes acomodações;
- O Clima, com dias quentes e ensolarados e ventos predominantemente leves, produzindo consistentemente excelentes condições térmicas com pouca turbulência e provas para todos os lados;
- Equipe de salvamento do Bombeiro, Ambulância UTI do SAMU sempre presente, um ótimo histórico de segurança;
- Reforço recente do serviço de Salvamento Aéreo (helicóptero) agora presente em Governador Valadares, reduzindo para menos de 30min o tempo de resposta numa eventual emergência;
- Equipe organizadora proponente mesclando a experiência de quem sabe fazer com a capacidade técnico financeira de pôr para frente o que se propõe;
- Proposta de evento pensada dentro dos princípios da FAI, onde na sua execução o evento deve ser seguro, justo e agradável a todos.